Mohn-Strecke

20,6km | 2:00h | 163m | 163m | Schwierigkeit leicht

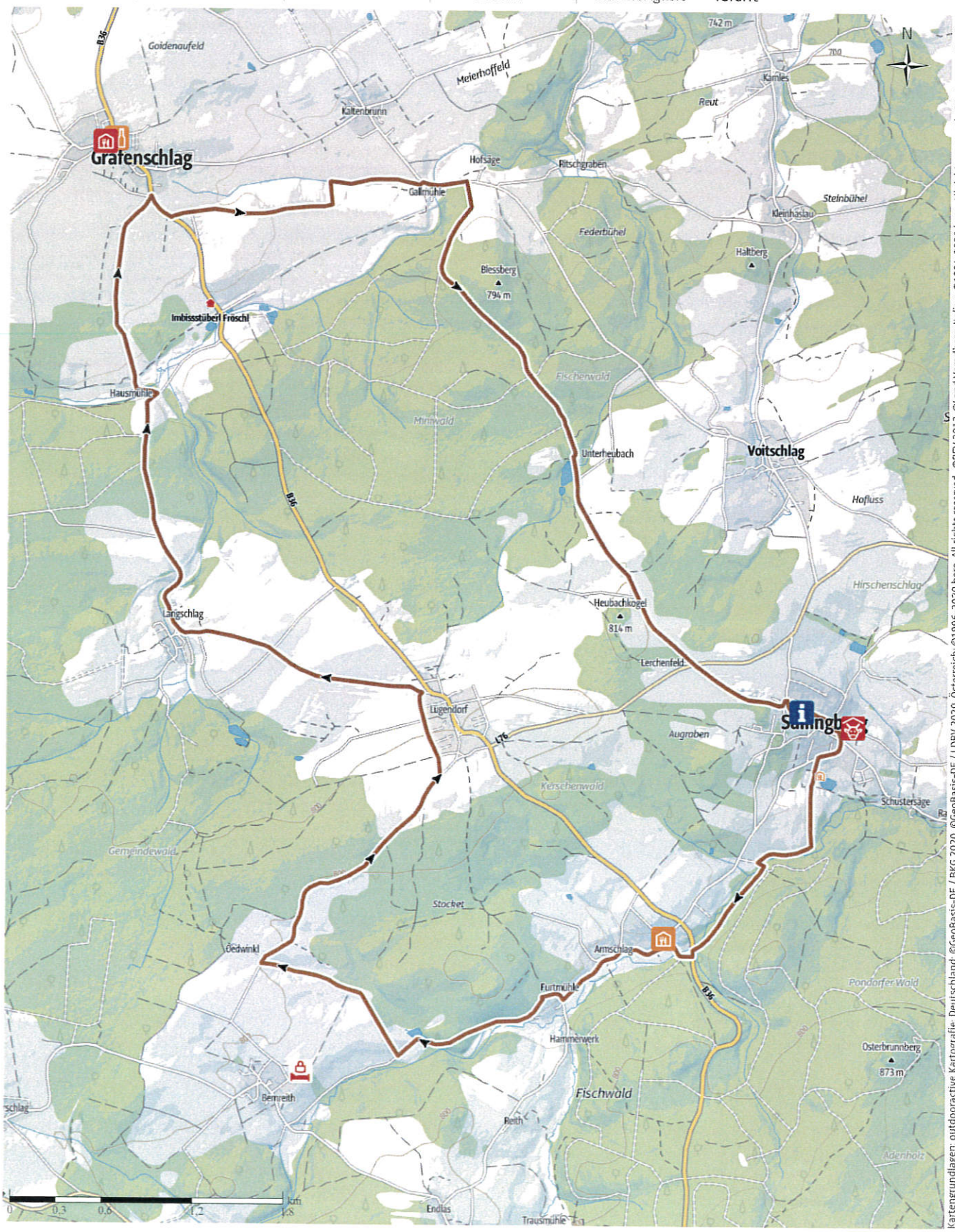

Kartengrundlagen: outdooractive Kartografie, Deutschland: ©GeoBasis-DE / BKG 2020, ©GeoBasis-DE / LDBV 2020, Österreich: ©1996-2020 here. All rights reserved., ©BEV 2012, ©Land Vorarlberg, Italien: ©1994-2020 here. All rights reserved., ©Autonome Provinz Bozen – Südtirol – Abteilung Natur, Landschaft und Raumetwicklung, © Cartago S.R.L., Schweiz: Geodata ©swisstopo, ©BAFU - Bundesamt für Umwelt Kartengrundlagen: outdooractive Kartografie; ©OpenStreetMap (www.openstreetmap.org)

Mohn-Strecke

20,6km | 2:00h | 163m | 163m | Schwierigkeit leicht

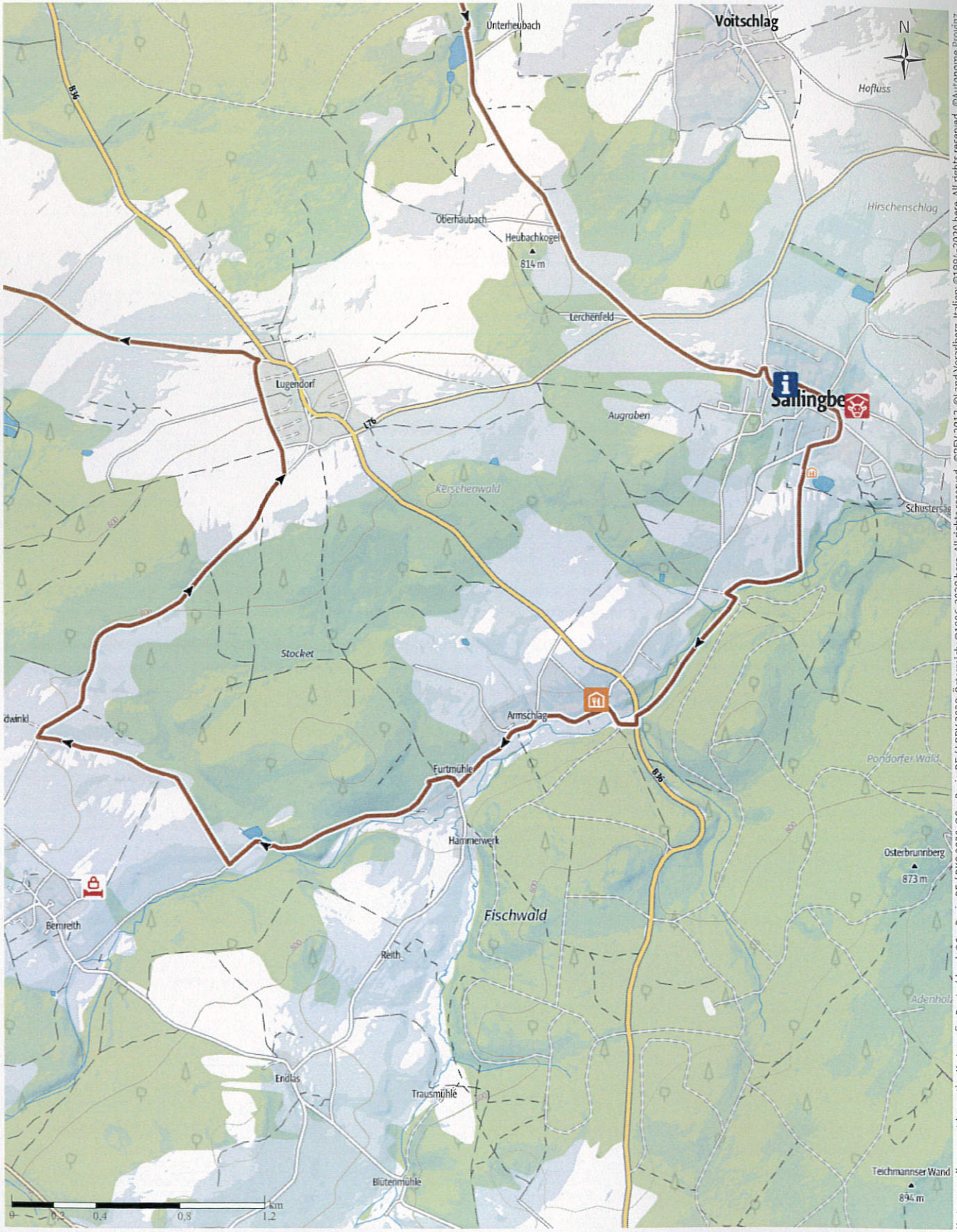

Kartengrundlagen: outdooractive Kartografie, Deutschland: ©GeoBasis-DE / BKG 2020, ©GeoBasis-DE / LDBV 2020, Österreich: ©1996–2020 here. All rights reserved., ©BEV 2012, ©Land Vorarlberg, Italien: ©1994–2020 here. All rights reserved., ©Autonome Provinz Bozen – Südtirol – Abteilung Natur, Landschaft und Raumentwicklung, © Cartago S.R.L., Schweiz: Geodata ©swisstopo, ©BAFU – Bundesamt für Umwelt Kartengrundlagen: outdooractive Kartografie, ©OpenStreetMap (www.openstreetmap.org)

Mountainbike

Mohn-Strecke

outdooractive

20,6km | 2:00h | 163m | 163m | Schwierigkeit leicht

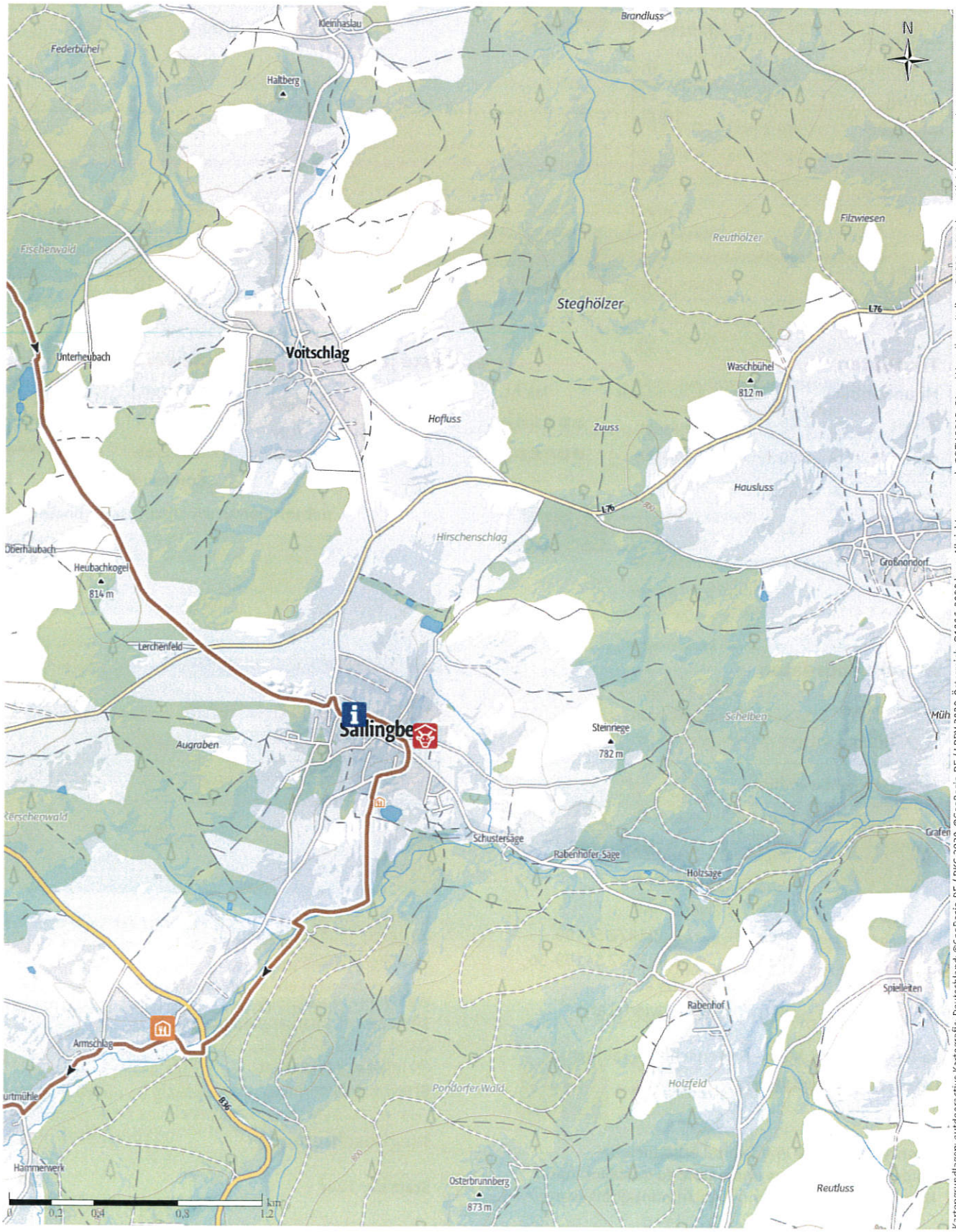

Kartengrundlagen: outdooractive Kartografie, Deutschland: ©GeoBasis-DE / BKG 2020, ©GeoBasis-DE / LDBV 2020, Österreich: ©1996-2020 here. All rights reserved., ©BEV 2012, ©Land Vorarlberg, Italien: ©1994-2020 here. All rights reserved., ©Autonome Provinz Bozen – Südtirol – Abteilung Natur, Landschaft und Raumentwicklung, © Cartago S.R.L., Schweiz: Geodata ©swisstopo, ©BAFU – Bundesamt für Umwelt Kartengrundlagen: outdooractive Kartografie; ©OpenStreetMap (www.openstreetmap.org)

Wegeart

Asphalt	9km
Schotterweg	4,2km
Weg	5,3km
Straße	2,1km

Höhenprofil

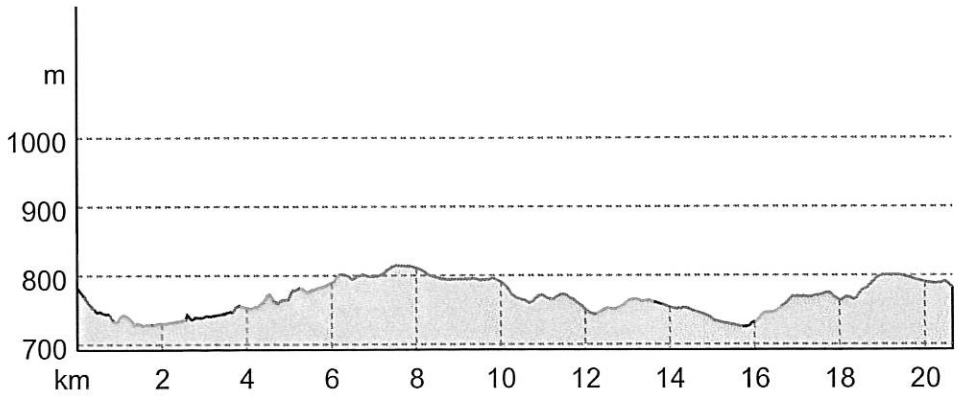

Tourdaten

Mountainbike

Strecke	20,6 km
Dauer	2:00 h
Aufstieg	163 m
Abstieg	163 m

Schwierigkeit	leicht
Kondition	
Technik	

Höhenlage

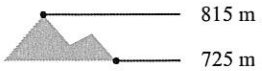

Beste Jahreszeit

JAN	FEB	MÄR
APR	MAI	JUN
JUL	AUG	SEP
OKT	NOV	DEZ

Bewertungen

Autoren

Erlebnis

Landschaft

Community

Weitere Tourdaten

Auszeichnungen

Rundtour

familienfreundlich

Quelle
Waldviertel Tourismus
Sparkassenplatz 1/2/2
A-3910 Zwettl
Telefon +43 (0)2822 54109
Fax +43 (0)2822 54109-36
info@waldviertel.at
http://www.waldviertel.at

Sallingberg - Heubach - Grafenschlag - Sallingberg

Informationsmaterial

Karte
Mountainbikekarte Waldviertel erhältlich bei Waldviertel Tourismus und online zu bestellen unter http://waldviertel.myproduct.at/mountainbikekarte-waldviertel-waldviertel-tourismus

Weitere Infos und Links
Gemeinde Grafenschlag
3912 Grafenschlag 47
(T) +43 2875 8325
(E) gemeinde@grafenschlag.at
(I) www.grafenschlag.a

Marktgemeinde Sallingberg
3525 Sallingberg, Hauptstraße 24
(T) +43 2877 8344
(E) gemeinde@sallingberg.at
(I) www.sallingberg.at

Waldviertel Tourismus
3910 Zwettl, Sparkassenplatz 1/2/2
(T) +43 2822 54109
(E) info@waldviertel.at
(I) www.waldviertel.at

Wegbeschreibung

Start der Tour

Sallingberg, Marktplatz bei der Kirche
Koordinaten:
Geogr. 48.467498, 15.229949
UTM 33U 516997 5368288

Ende der Tour

Sallingberg

Anreise

Anfahrt

Von St. Pölten oder Wien kommend A1 bis Ausfahrt Melk, auf B3a über Donaubrücke, über Fahnsdorf auf B216, bei Würmsdorf auf B36, dort weiter bis Armschlag, dort rechts nach Sallingberg.
Von Westen kommend A1 bis Linz, A7 und B124 bis Königswiesen, dort rechts auf B119a bis Linden, dort links, über Marchstein, Bärnkopf, Gutenbrunn, Martinsberg auf B36, weiter auf B36 bis Armschlag, dort rechts nach Sallingberg.

- Anzeige -

Finnland - Naturidylle im hohen Norden

Finnland ist das Land der Natur – geprägt von weiten grünen Wäldern und blauen Seen. Die Wildnis kann hier noch erlebt werden, in der Ruhe und unberührten Natur des hohen Nordens. Selbst die Hauptstadt ist grün und nur einen Gang entfernt von idyllischen Nationalparks und der riesigen Schärenlandschaft. Finnland ist das glücklichste Land der Welt, ein wahres verborgenes Juwel, das darauf wartet, entdeckt zu werden. Wenn du glauben, alles gesehen und erlebt zu haben, dann ist es an der Zeit, Finnland zu erkunden. www.visitfinland.com

- Anzeige -

Interessante Punkte

Tourist-Information
1 Infostelle Sallingberg
Hauptstraße 24
3525 Sallingberg
☎ +43 2877 8344

erwin.schnait@sallingberg.at
http://www.sallingberg.at
Quelle: Waldviertel Tourismus

Bauernhof
2 Ferienbauernhof Schierhuber
Berggasse 7
3525 Sallingberg
☎ +43 2877 7241

franz.schierhuber@wvnet.at
http://www.ferienbauernhof-schierhuber.at
Quelle: Waldviertel Tourismus

„Tipp des Autors"
Gaststätte
3 Mohnwirt Neuwiesinger
Armschlag 9
3525 Sallingberg
☎ +43 2872 7421

info@mohnwirt.at
http://www.mohnwirt.at
Quelle: Waldviertel Tourismus

Privatzimmer
4 Ferienwohnung Kratochvil
Bernreith 25
3631 Ottenschlag
☎ +43 2872 7487

krato.bern@aon.at
http://www.landurlaub.at/ferienwohnung-kratochvil
Quelle: Waldviertel Tourismus

Gasthof
5 Gasthaus Bauer

Grafenschlag 38
3912 Grafenschlag
☎ +43 2875 8266

gasthaus.bauer@a1.net
http://www.gh-bauer.at
Quelle: Waldviertel Tourismus

Kneipe
6 **Gasthaus Hobegger**
Grafenschlag 36
3912 Grafenschlag
☎ +43 2875 8236

shop@tomsbroetchen.at
https://www.tomsbroetchen.at
Quelle: Waldviertel Tourismus

Tour zum Mitnehmen für iPhone und Android

QR-Code scannen und diese Tour offline speichern, mit Freunden teilen und mehr ...

Webseite

https://out.ac/PbKZ

Mohnfeld
Foto: Waldviertel Tourismus, Robert Herbst

Zeichenerklärung

Topografie

- Wald, Forst
- Moor, Sumpf, Ried
- Heide
- Wohnbaufläche mit Einzelgebäude
- Gewerbefläche mit Einzelgebäude
- Friedhof
- Golfplatz
- Sportplatz, Stadion
- Stadion
- Freibad
- Weinberg
- Felszeichnung
- Staatsgrenze
- Landesgrenze
- Kreisgrenze
- 900 Höhenlinie
- Sondernutzungsfläche
- Naturschutzgebiet

Topografische Einzelzeichen

- Berg/Gipfelkreuz
- Höhenpunkt
- Fels
- Höhle
- Kirche
- Kapelle
- Friedhof
- Schloss/Burg
- Kloster
- Denkmal
- Ruine
- Bergwerk
- Findling/Hügelgrab
- Sendemast/Turm
- Windrad
- Wasser-/Windmühle
- Aussichtspunkt

Straßen und Wege

- A7 Autobahn mit Nummer
- B309 Bundesstraße mit Nummer
- L333 Staats-, Landes-, Kreisstraße
- OA8 Gemeindestraße
- Hauptwirtschaftsweg
- Wirtschaftsweg
- Fußweg
- Klettersteig

Lifte, Eisenbahn

- Großkabinenbahn
- Kabinenbahn
- Sessellift
- Ski-, Schlepplift
- Materialseilbahnen
- Eisenbahn
- S-Bahn
- U-Bahn
- Straßenbahn
- Bahnhof